



Donnerstag: SORIA - PUERTO DE MOGÁN





Tourdaten

Länge 36,0 km Fitness 
 Höhenmeter ↑ 450 m ↓ 1100 m Fahrtechnik 

Am Anfang dieser Runde liegt ein acht Kilometer langer Anstieg auf einer technisch anspruchsvollen Piste vom „Soria-Stausee“ zum „Las Niñas-Stausee“. 300 Höhenmeter treiben den Puls nach oben, aber die folgende **wunderschöne serpentinreiche Abfahrt auf der Panormastraße nach Mogán**, entlohnt die vorangegangene Anstrengung. Vorbei an Windmühlen und kleinen Dörfern geht es weiter mit Tempo bergab bis Puerto de Mogán.

Tour description

Length 36,0 km Fitness 
 Up/down ↑ 450 m ↓ 1100 m Technique 

*Starting from high up in the mountains, we make our way past high silent cliffs and waterfalls and up onto the plateau past Soria under the shadow of the great Montana de Excuse Baraja and onto Presa de las Ninas. Once there a short rest then another 300m up and **over the ridge to look down on the panoramic vista towards Mogán**. Your fast route will take you down to the coast and finish at Puerto de Mogán.*

