



Mittwoch: RISCO BLANCO - vorbei am heiligen Felsen





Tourdaten

Länge 48,0 km Fitness 
 Höhenmeter ↑ 720 m ↓ 1650 m Fahrtechnik 

Wir starten kurz hinter San Bartolomé und fahren nach einem kurzen Anstieg direkt in die „Caldera de Tirajana“. Dort passieren wir den „**Risco Blanco**“, eine bedeutende Kultstätte der Kanarios. Auf kilometerlangen Pisten geht es in ständigem Auf und Ab durch kleine kanarische Dörfer mit herrlichem Blick auf Santa Lucia. Nach einer gemütlichen Rast an einer Palmenoase fahren wir in Richtung Küste weiter, vorbei an zahllosen Plantagen, und zurück nach Playa del Inglés.

Tour description

Length 48,0 km Fitness 
 Up/down ↑ 720 m ↓ 1650 m Technique 

Starting from the ridge above San Bartolomé, we climb a steep road to see the “Caldera de Tirajana” a giant crater next to “Risco Blanco”, an ancient place of worships for the Canarian gods. We ride through picturesque Canarian villages, on sunny trails with fantastic views of Santa Lucia. After a rest in the shade of a palm oasis we head down past little farms and along the sea to home.

